

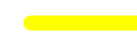






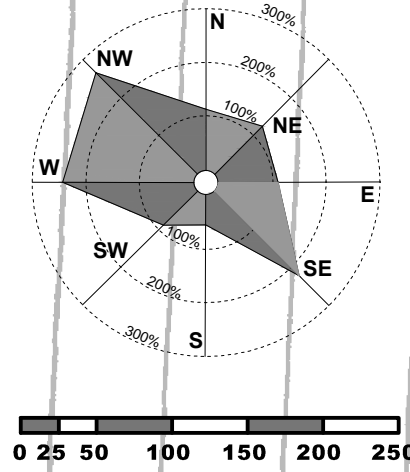


**ПЛАН РЕГУЛАЦИЈЕ - ДЕТАЉ 3  
(прикључак улице Масарикове  
на ДП I В реда број 12)**

**ЛЕГЕНДА**


-  ПОСТОЈЕЋА ГРАНИЦА КАТАСТАРСКЕ ПАРЦЕЛЕ
-  ЛИНИЈА ДЕОБЕ
-  ПЛАНИРАНА ЛИНИЈА РЕГУЛАЦИЈЕ САОБРАЋАЈНИЦА
-  ПЛАНИРАНА ЛИНИЈА РЕГУЛАЦИЈЕ ВОДОЗАХВАТА
-  ПЛАНИРАНА ЛИНИЈА РЕГУЛАЦИЈЕ СТАРОГ ГРОБЉА
-  ПЛАНИРАНА ЛИНИЈА РЕГУЛАЦИЈЕ УРЕЂЕНОГ ЗЕЛЕНИЛА
-  ПЛАНИРАНА ЛИНИЈА РЕГУЛАЦИЈЕ КАНАЛА
-  ПМ ПОСТОЈЕЋА МЕЂНА ТАЧКА
-  29 НОВООДРЕЂЕНА МЕЂНА ТАЧКА



**СПИСАК КООРДИНАТА НОВООДРЕЂЕНИХ МЕЂНИХ ТАЧКА**


Број тачке	Координате		Број тачке	Координате		Број тачке	Координате	
	T	Y		X	T		Y	X
	[ m ]	[ m ]		[ m ]	[ m ]		[ m ]	[ m ]
17	7 389 084.74	5 015 224.47	46	7 388 916.86	5 015 216.21	332	7 388 906.05	5 015 201.18
18	7 389 079.91	5 015 230.12	47	7 388 951.80	5 015 168.57	333	7 388 908.79	5 015 204.04
19	7 389 073.85	5 015 234.64	48	7 388 955.16	5 015 162.68	334	7 388 913.33	5 015 210.52
30	7 389 022.93	5 015 273.72	96	7 388 976.40	5 015 147.04	335	7 388 890.77	5 015 207.42
31	7 388 988.89	5 015 305.22	97	7 388 993.67	5 015 115.77	336	7 388 893.82	5 015 209.03
32	7 388 950.64	5 015 325.12	98	7 388 956.80	5 015 159.76	337	7 388 896.29	5 015 211.43
33	7 388 915.01	5 015 321.36	99	7 389 001.91	5 015 078.11	338	7 388 899.90	5 015 217.22
34	7 389 029.39	5 015 280.69	100	7 388 998.56	5 015 075.95	339	7 388 902.31	5 015 223.61
35	7 389 038.01	5 015 273.31	101	7 388 961.14	5 015 123.15	340	7 388 903.44	5 015 230.34
36	7 388 997.06	5 015 310.60	136	7 388 900.06	5 015 263.37	341	7 388 955.99	5 015 161.23
37	7 389 035.47	5 015 263.28	137	7 388 900.63	5 015 260.02	342	7 389 002.10	5 015 076.65
38	7 388 895.42	5 015 298.56	138	7 388 900.34	5 015 259.97	343	7 389 001.24	5 015 075.46
39	7 388 899.91	5 015 263.34	153	7 388 941.78	5 015 147.46	344	7 388 999.80	5 015 075.18
40	7 388 887.40	5 015 206.75	154	7 388 922.22	5 015 168.31	345	7 388 989.60	5 015 088.06
41	7 388 903.24	5 015 237.16	155	7 388 944.67	5 015 144.03	346	7 388 970.88	5 015 111.66
42	7 388 883.97	5 015 207.07	156	7 388 957.38	5 015 127.76	347	7 388 943.29	5 015 145.80
43	7 388 902.85	5 015 191.12	203	7 388 979.36	5 015 118.93	348	7 388 932.17	5 015 158.03
44	7 388 903.92	5 015 187.66	330	7 388 902.87	5 015 194.75	349	7 389 028.93	5 015 268.17
45	7 388 915.08	5 015 214.07	331	7 388 903.97	5 015 198.21			

**БАЧКИ ПЕТРОВАЦ**

НОСИЛАЦ ИЗРАДЕ ПЛАНА:		ОПШТИНА: <b>БАЧКИ ПЕТРОВАЦ</b>	ПЕЧАТ И ПОТПИС:
		ОВЛАШЋЕНО ЛИЦЕ:	

НАЗИВ ПЛАНА:	<b>ПЛАН ГЕНЕРАЛНЕ РЕГУЛАЦИЈЕ НАСЕЉА ГЛОЖАН</b>	БРОЈ ЛИСТА:	<b>4.3</b>
НАЗИВ КАРТЕ:	<b>ПЛАН РЕГУЛАЦИЈЕ - ДЕТАЉ 3 (прикључак улице Масарикове на ДП I В реда број 12)</b>	РАЗМЕРА: 1 : 1 000	

ОБРАЂИВАЧ:		"ИНФОПЛАН" Д.О.О. АРАНЂЕЛОВАЦ	ПЕЧАТ И ПОТПИС:
		ДИРЕКТОР: <b>Владан Ђорђевић</b>	

РАДНИ ТИМ:		ОДГОВОРНИ УРБАНИСТА: <b>ГОРДАНА КОВАЧЕВИЋ</b> , дипл.инж.арх.	ПЕЧАТ И ПОТПИС:
		УРБАНИСТИ САРАДНИЦИ: Јадранка Каралић, дипл.инж.арх. Наташа Миливојевић, дипл.инж.грађ. Слађана Гајић, дипл.инж.геод.	