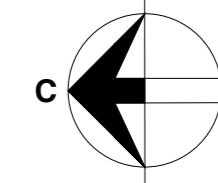















ИЗМЕНЕ И ДОПУНЕ ПЛАНА ДЕТАЉНЕ РЕГУЛАЦИЈЕ ЗА КОМПЛЕКС ПОСТРОЈЕЊА ЗА ПРЕЧИШЋАВАЊЕ ОТПАДНИХ ВОДА У КУЛПИНУ



P-1:2500

ПЛАН ВОДОПРИВРЕДНЕ ИНФРАСТРУКТУРЕ

-  КОМПЛЕКС ПОСТРОЈЕЊА ЗА ПРЕЧИШЋАВАЊЕ ОТПАДНИХ ВОДА (ПЛАНИРАНО)
-  КОРИДОР МЕЛИОРАЦИОНОГ КАНАЛА (ПОСТОЈЕЋЕ/ПЛАНИРАНО)
-  КАНАЛ НОВИ САД - САВИНО СЕЛО
-  ВОДОВОДНА МРЕЖА
-  КАНАЛИЗАЦИЈА ОТПАДНИХ ВОДА
-  ПОТИСНИ ВОД КОЛЕКТОРА ФЕКАЛНЕ КАНАЛИЗАЦИЈЕ ОТПАДНИХ ВОДА
-  ИСПУСНИ КОЛЕКТОР
-  КАНАЛИЗАЦИЈА АТМОСФЕРСКИХ ВОДА
-  ГРАНИЦА ПРОСТОРА ОБУХВАЋЕНОГ ПЛАНОМ
-  ПЛАНИРАНА ГРАНИЦА ГРАЂЕВИНСКОГ РЕЈОНА
-  ГРАНИЦА ОБУХВАТА ИЗМЕНА И ДОПУНА ПЛАНА

НОСИЛАЦ	ИЗРАДЕ ПЛАНА	 ОПШТИНА: БАЧКИ ПЕТРОВАЦ ОВЛАШЋЕНО ЛИЦЕ:	Печат и потпис:
ОБРАЂИВАЧ	 ЈП "ЗАВОД ЗА УРБАНИЗАМ ВОЈВОДИНЕ" ДИРЕКТОР: ПРЕДРАГ КНЕЖЕВИЋ, дипл.правник ПОМОЋНИК ДИРЕКТОРА: мр ВЛАДИМИР ПИХЛЕР, дипл.инж.арх.	Печат и потпис:	
НАЗИВ ПЛАНА	ИЗМЕНЕ И ДОПУНЕ ПЛАНА ДЕТАЉНЕ РЕГУЛАЦИЈЕ ЗА КОМПЛЕКС ПОСТРОЈЕЊА ЗА ПРЕЧИШЋАВАЊЕ ОТПАДНИХ ВОДА У КУЛПИНУ		
НАЗИВ КАРТЕ	ПЛАН ВОДОПРИВРЕДНЕ ИНФРАСТРУКТУРЕ		
ОДГОВОРНИ УРБАНИСТА	БРАНИСЛАВА ТОПРЕК, дипл.инж.арх.		Печат и потпис:
САРАДНИЦИ	Бранко Миловановић, дипл.инж.мелио. Радован Ристић, ел.техн.		
E- 2763	Размера: 1 : 2500	Датум: Април 2021.	Број листа: 7

